

MAPA DO CELÓW PROJEKTOWYCH 09.02.2015

ID pracy geodezyjnej		6640.57.2015
Miejscowość		Buka-Drozdowo
Jednostka ewidencyjna	identyfikator	220304_5
	nazwa	Debrzno
Obręb ewidencyjny	identyfikator	0003
	nazwa	Drozdowo
Skala mapy		1:500
Nazwa układu współrzędnych	prostokątnych płaskich	2000/6
	wysokości	Kronsztadt 60
Oznaczenie granic obszaru, który był przedmiotem aktualizacji		— · · — · · — · · —
Służebności gruntowe mające wpływ na zagospodarowanie gruntów zlokalizowanych w granicach projektowanej inwestycji		brak
Kontur użytku gruntowego, który nie jest ujawniony w bazie danych ewidencji gruntów i budynków		brak
Granice nieruchomości	ustalone prawnie	∧
	z digitalizacji mapy ewidencyjnej	∧

Wykonawca:
"GEOEKSPRES" Sp. z o.o.
ul. Długosza 16
77-300 Człuchów

Geodeta uprawniony:

....

Wykonawca / Imię i nazwisko, nr uprawnień oraz data i podpis osoby reprezentującej wykonawcę

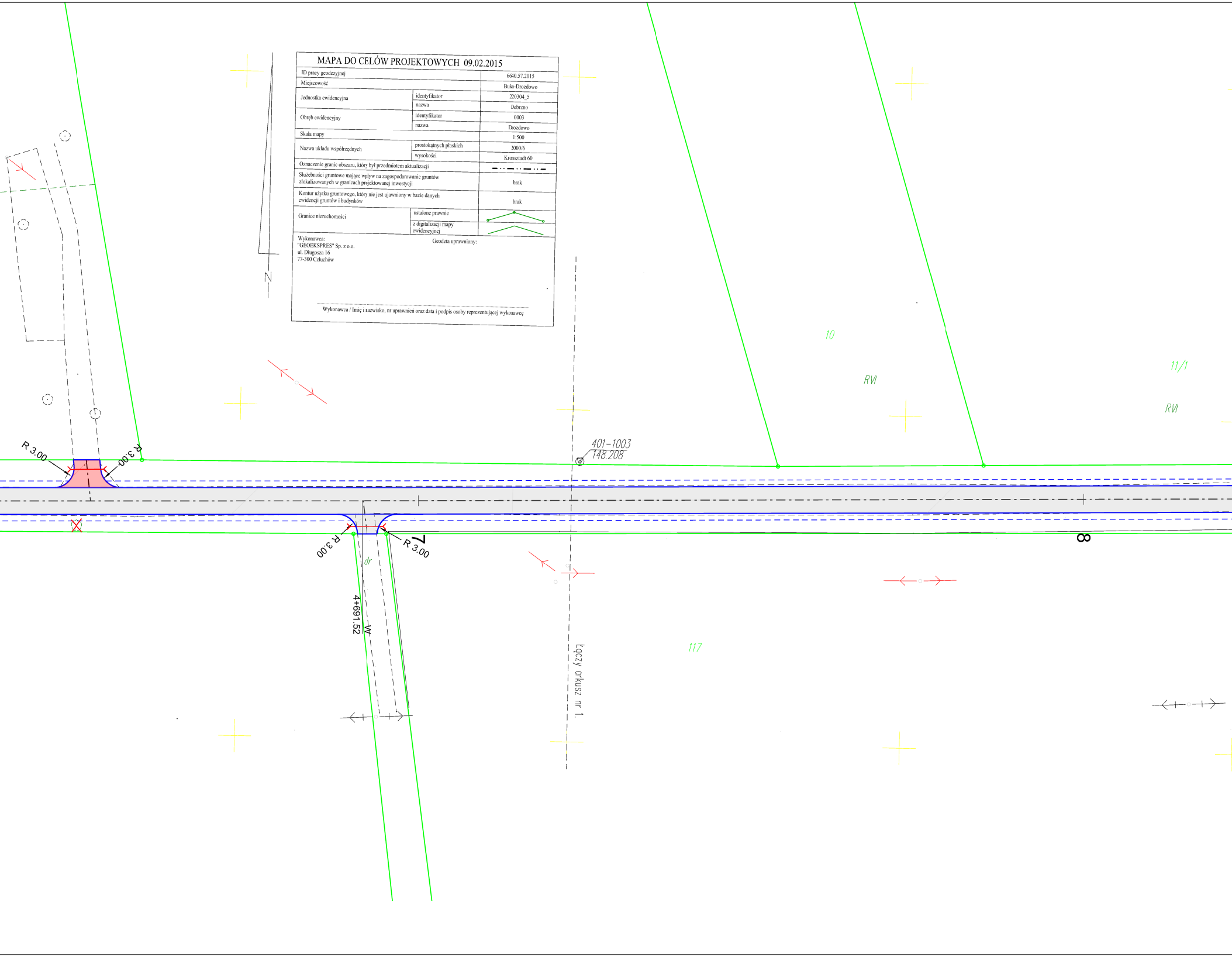



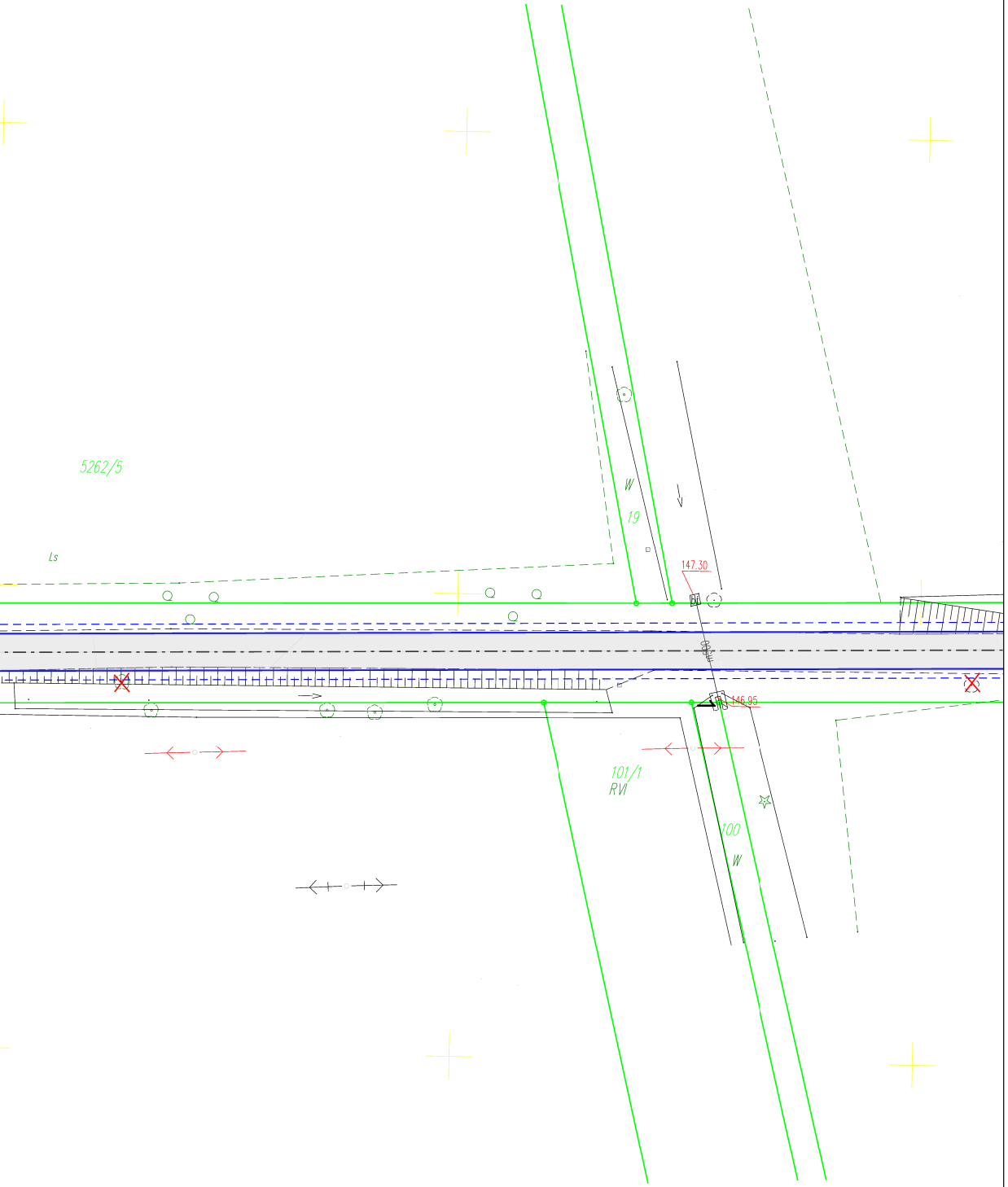

LEGENDA

▨	Proj nawierzchnia z betonu asflatowego - (ciąg pieszo-jezdny, skrzyżowania, zjazdy indywidualne na pola)
🟥	Proj nawierzchnia z kostki bet. typu polbruk gr 8cm - kolor czerwony (zjazdy indywidualne na posesje)
🟪	Proj nawierzchnia z kostki bet. typu polbruk gr 8cm - kolor szary (chodnik)
———	Proj krawężnik bet. 100x30x15 - "wysoki"
- - - -	Proj krawężnik bet. 100x30x15 - "niski"
———	Proj opornik drogowy bet. 100x25x12
———	Proj obrzeże bet. 100x30x8
>——<	Proj remont przepustu na zjazdach indywidualnych
✕	Drzewo do wycinki
Di —○—	Proj kanalizacja deszczowa
⊜	Proj wpust deszczowy

Nazwa i adres obiektu budowlanego Przebudowa drogi gminnej nr 233081G na odcinku od m. Drozdowo do m. Buka wraz z infrastrukturą towarzyszącą na terenie gminy Debrzno			
Inwestor: Miasto i Gmina Debrzno			
Nazwa rysunku Projekt zagospodarowania terenu		Skala 1:500 Nr rys 2.4	
Branża	Imię i nazwisko	Uprawnienia	Podpis
Projektant br. drogowa	mgr inż. Daniel Folehr	Upr. bud. POM/0101/POOD/11	
9 kwietnia 2015			

Niniejszym oświadczam, że projekt budowlany opracowano metodą elektroniczną na bazie mapy sytuacyjno-wysokościowej, która jest zgodna z oryginałem przyjętym do zasobu Powiatowego Ośrodka Dokumentacji Geodezyjnej i Kartograficznej w Człuchowie KERG 6640.57.2015